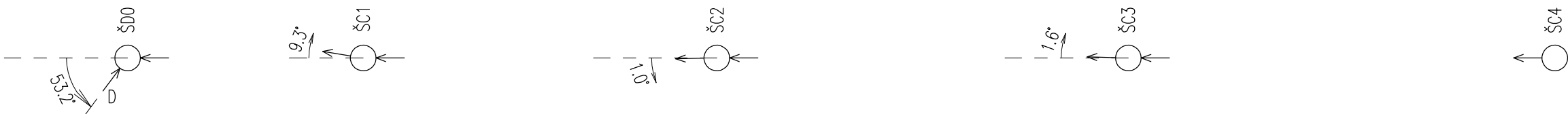


KATASTRÁLNÍ ÚZEMÍ  
POVRCH ÚZEMÍ  
VZDÁLENOST ŠACHET

NÁZVY ŠACHET

Bolevec			
komunikace			
22.92	34.39	40.04	41.48



PODÉLNÝ PROFIL  
STOKY C  
M 1:500 / 1:50

KÓTA DNA POTRUBÍ

KÓTA PŮVODNÍHO TERÉNU

KÓTA UPRAVENÉHO TERÉNU

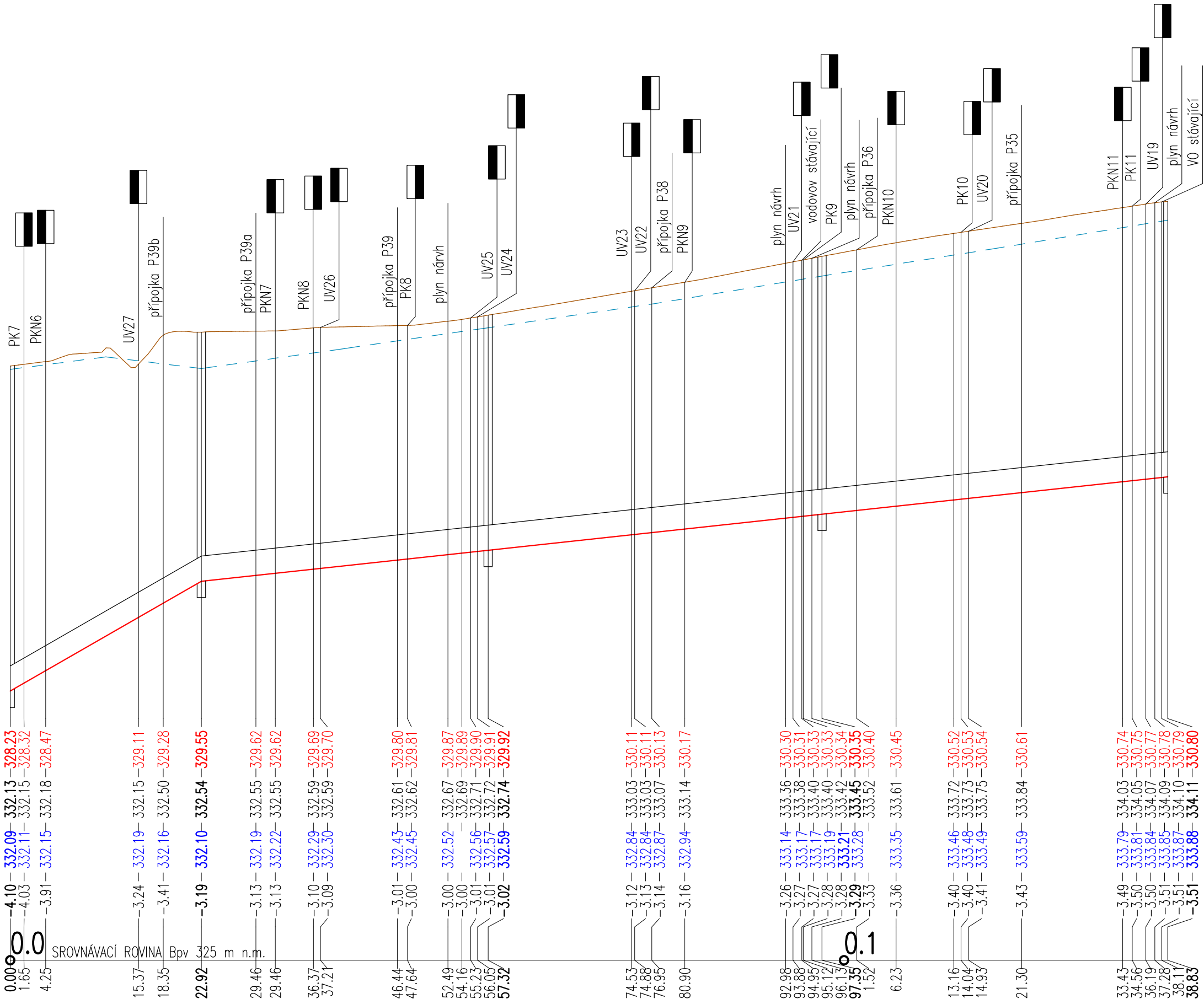
HLoubKA VÝKOPU

SROVNÁVACÍ ROVINA BpV 325 m n.m.  
STANIČENÍ [km/m]

SKLON [‰] – DÉLKA [m]

DN [mm] – MATERIÁL – DÉLKA [m]


KAPACITA [l/s] – RYCHLOST [m/s]



57.49 – 22.86	10.80 – 115.91
300 – KAMENINA – 138.83	
259.825 – 3.676	112.079 – 1.586

26.8.2021	R01 – ÚPRAVA DLE VODÁRNÝ PLZEŇ	JS	OM
28.1.2021	PRO KLIENTA	JS	OM
DATUM	POPIS REVIZE / ZMĚNY	ZPRACOVAL	KONTROLOVAL

NAVRHL:	VÝPRACOVAL:	KONTROLOVAL:	
ING. JIŘÍ SUROVEC	ING. JIŘÍ SUROVEC	ING. MÁLKOVÁ	
ODPOVĚDNÁ OSOBA – PROFESNÍ ČÁST:		ING. MÁLKOVÁ	

HIP:		KONTROLOVAL:		PSDS s.r.o. Trabantská 673/18 190 15 Praha 9 - Satalice 776 304 488 URL: www.psds.cz		 PROJEKCE STATIKA DOPRAVNÍ STAVBY
ING. JIŘÍ SUROVEC		ING. PAVEL HOŠEK				
ODP. OSOBA:		ING. JIŘÍ SUROVEC				
STAVEBNÍK:				Statutární město Plzeň SÚS Plzeňského kraje, p.o. GasNet, s.r.o.		AUTORIZ. RAZÍTKO:
STAVBA:				II/231 Rekonstrukce ul. 28.října, II.část  IO 310 Kanalizace		
K.Ú.:		Bolevec		STUPEŇ: PDPS		
KRAJ:		Plzeňský		FORMÁT: 6 x A4		
		DATUM: 04/2025		MĚŘITKO: 1 : 500		
Podélný profil - stoka C						3.2